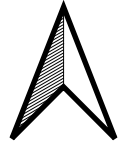


**ZAŁĄCZNIK NR 1 DO UCHWAŁY NR .....**  
**RADY MIEJSKIEJ W RÓŻANIE Z DNIA .....**  
**w sprawie**  
**MIEJSCOWEGO PLANU ZAGOSPODAROWANIA PRZESTRZENNEGO**  
**FRAGMENTÓW MIASTA RÓŻAN - CZĘŚĆ III**

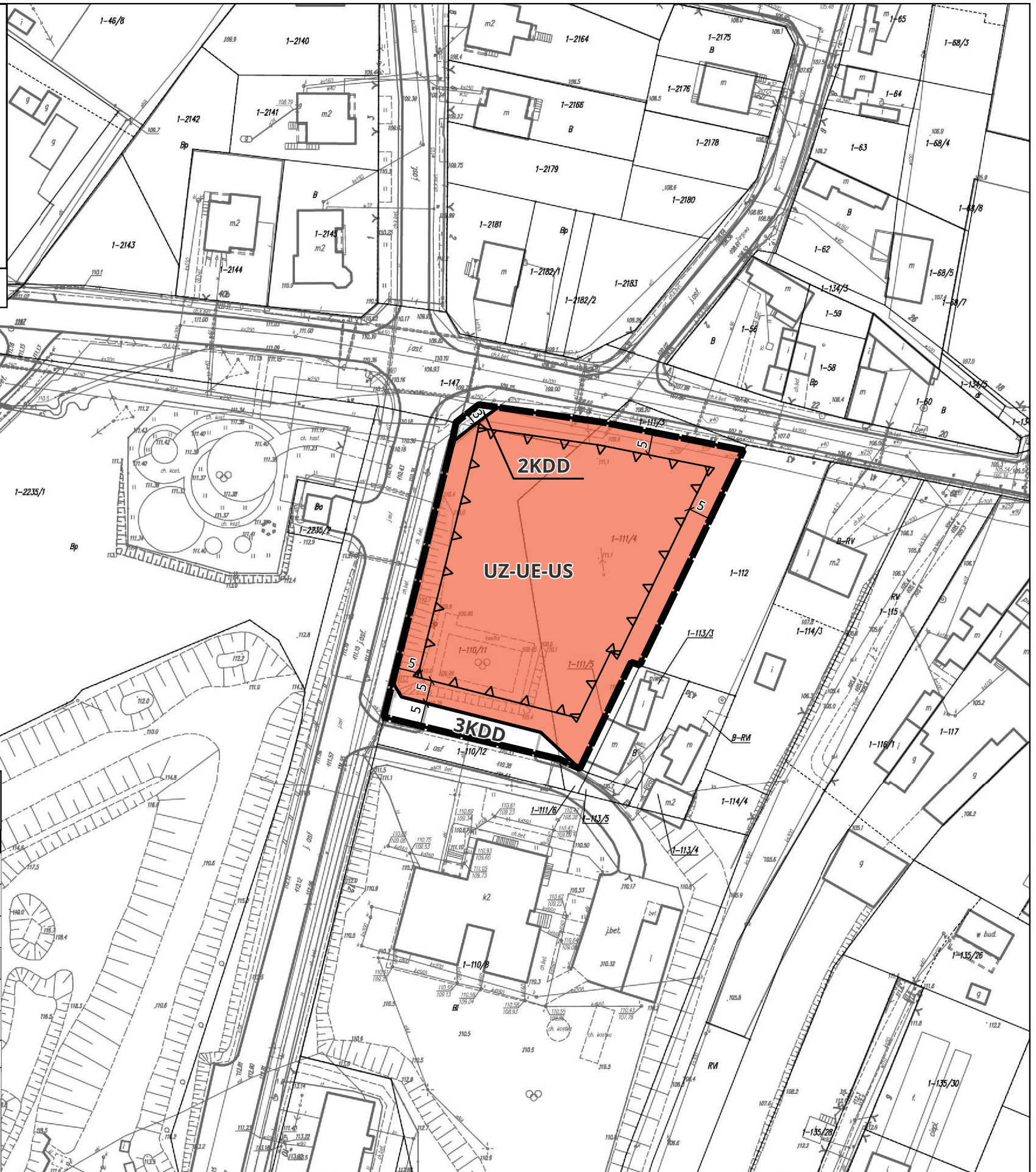
SKALA 1: 1000  


UKŁAD WSPÓLRZĘDNYCH: PL-2000 PAS 7

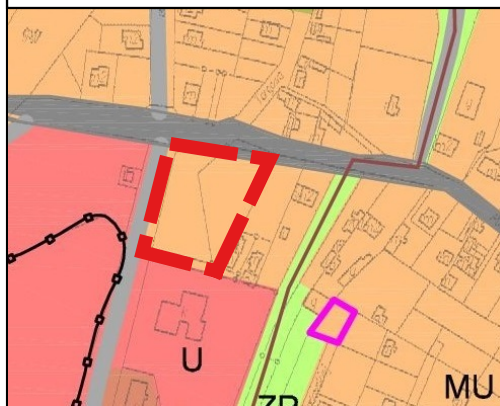
MAPA ZASADNICZA W POSTACI WEKTOROWEJ ZOSTAŁA WYDANA PRZEZ STAROSTĘ  
 MAKOWSKIEGO



**ARKUSZ 2**



**WYRYS ZE STUDIUM UWARUNKOWAŃ I KIERUNKÓW ZAGOSPODAROWANIA**  
**PRZESTRZENNEGO MIASTA I GMINY RÓŻAN**



	granica obszaru planu
	MU tereny zabudowy mieszkaniowo-usługowej
	U tereny usług i targowiska
	MW tereny zabudowy mieszkaniowej wielorodzinnej i usługowej
	ZP tereny zieleni urządzonej i ogrodów działkowych
	Z droga publiczna klasy zbiorczej
	droga publiczna klasy dojazdowej - układ podstawowy
	istniejące główne kanały magistralne
	strefy ochrony konserwatorskiej wyznaczone w Studium
	orientacyjne granice obszarów, dla których gmina zamierza sporządzić miejscowe plany zagospodarowania przestrzennego, w tym obszary gruntów rolnych i leśnych wymagające zmiany przeznaczenia na cele nierolnicze i nieleśne - do uszczegółowienia na etapie przystąpienia do sporządzenia planów miejscowych