

ZAŁĄCZNIK NR 1 DO UCHWAŁY NR
RADY MIEJSKIEJ W RÓŻANIE Z DNIA
w sprawie
MIEJSCOWEGO PLANU ZAGOSPODAROWANIA PRZESTRZENNEGO FRAGMENTÓW
MIASTA RÓŻAN - CZĘŚĆ III

ARKUSZ LEGENDY

LEGENDA:

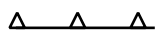
USTALENIA PLANU:




Granica obszaru objętego planem



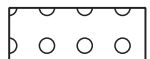
Linia rozgraniczające tereny o różnym przeznaczeniu lub różnych zasadach zagospodarowania



Nieprzekraczalna linia zabudowy



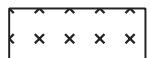
Zwymiarowana odległość w metrach



Strefa ochrony konserwatorskiej miejsca po ziemnym forcie nr 4



Strefa potencjalnego oddziaływania napowietrznej linii elektroenergetycznej średniego napięcia



Strefa 150 m od granicy cmentarza

PRZEZNACZENIE TERENU:



Teren zabudowy mieszkaniowej jednorodzinnej wolnostojącej



Teren usług zdrowia i pomocy społecznej lub usług edukacji lub usług sportu i rekreacji



Teren usług sportu i rekreacji



Teren usług



Teren drogi dojazdowej

INFORMACJE PLANU



Napowietrzna linia elektroenergetyczna średniego napięcia